

ROMANIA
JUDETUL SATU - MARE
COMUNA ANDRID
CONSILIUL LOCAL

HOTARAREA NR. 34 / 2019

=====
privind aprobarea Devizului general si a indicatorilor tehnico-economici
pentru obiectivul de investitii "Modernizare strazile Deal , Pirului si Besugului in Andrid,Foglar si
Cartierul Romilor in Dindesti , comuna Andrid , judetul Satu Mare"

Consiliul local al com.Andrid ,intrunit in sedinta ordinara , astazi , 25. 07. 2019 ,

Avand in vedere Proiectul de hotarare privind aprobarea Devizului general si a indicatorilor tehnico-economici pentru obiectivul de investitii "Modernizare strazile Deal , Pirului si Besugului in Andrid ,Foglar si Cartierul Romilor in Dindesti , comuna Andrid , judetul Satu Mare" inregistrat cu nr. 3100 din 16. 07. 2019 , Referatul de aprobare al Primarului comunei Andrid inregistrat cu nr. 3101 din 16. 07.2019 , Raportul compartimentului de resort inregistrat cu nr. 3102 din 16.07. 2019 si Raportul comisiei de specialitate a Consiliului local al comunei Andrid , inregistrat cu nr. 34 din 18. 07.2019 ,

Vazand Strategia de dezvoltare locala a comunei Andrid pentru perioada 2015-2020 , aprobata prin Hotararea nr. 23 din 20.10.2015 a Consiliului local al comunei Andrid

In baza prevederilor art. 129 alin.(2) lit. b) si alin. (4) lit. d) din OUG nr. 57/2019 , privind Codul administrativ ,

In temeiul art. . 139 alin.(3) lit. d) si art. 196 alin.(1) lit. a) din OUG nr. 57/2019 , privind Codul administrativ ,

HOTARASTE :

Articol unic –Se aproba Devizul general si a indicatorii tehnico-economici pentru obiectivul de investitii "Modernizare strazile Deal , Pirului si Besugului in Andrid ,Foglar si Cartierul Romilor in Dindesti , comuna Andrid , judetul Satu Mare", conform anexei ce face parte integranta din prezenta hotarare .

Cu ducerea la indeplinire a prevederilor prezentei hotarari se incredinteaza Primarul com.Andrid si biroul financiar-contabil si achizitii publice din cadrul aparatului de specialitate al Primarului com.Andrid.

Prezenta hotarare se comunica cu :

- Institutia Prefectului - judetul Satu Mare
- Consiliul judetean Satu Mare
- Primarul comunei Andrid
- Cetatenii comunei , prin afisare
- Dosar investitie

Andrid , la 25. 07. 2019



Semneaza : Presedinte de sedinta
Marta Viorel Vasile

.....
Marta Viorel Vasile

Contrasemneaza
Secretarul com. Andrid
Rendes Gheorghe

.....
Rendes Gheorghe

Prezenta hotarare a fost adoptata cu respectarea prevederilor art. 133 – 141 din OUG nr. 57 / 2019 , privind Codul administrativ .

Numarul total al consilierilor in functie - 11

Numarul total al consilierilor prezenti - 9

Numarul total al consilierilor absenti - 2

Voturi pentru - 9


Voturi impotriva - 0

Abtineri - 0

DEVIZ GENERAL
pentru obiectivul de investitii
"Modernizare strazile Deal , Pirului si Belsugului in Andrid, Foglar si Cartierul Romilor in Dindesti in comuna
Andrid Judetul Satu Mare"

Cursul de referinta B.C.E. : 4,6 Lei/Euro, din data de 2018-15-10


Nr. crt	Denumirea capitolelor si subcapitolelor de cheltuieli	Valoare (fara TVA)		TVA	Valoare (inclusiv TVA)	
		Mii lei	Mii euro	Mii lei	Mii lei	Mii euro
1	2	3	4	5	6	7
CAPITOLUL 1: Cheltuieli pentru obtinerea si amenajarea terenului						
1.1	Obtinerea terenului	0.000	0.000	0.000	0.000	0.000
1.2	Amenajarea terenului	0.000	0.000	0.000	0.000	0.000
1.3	Amenajarea pentru protectia mediului si aducerea la starea initiala	0.000	0.000	0.000	0.000	0.000
TOTAL CAPITOL 1		0.000	0.000	0.000	0.000	0.000
CAPITOL 2: Cheltuieli pentru asigurarea utilitatilor necesare obiectivului						
2.1	Cheltuieli pt. asig. utilitatilor nec. obiectivului	0.000	0.000	0.000	0.000	0.000
TOTAL CAPITOL 2		0.000	0.000	0.000	0.000	0.000
CAPITOLUL 3: Cheltuieli pentru proiectare si asistenta tehnica						
3.1	Studii teren	3.100	0.674	0.589	3.689	0.802
3.2	Taxe pentru obtinerea de avize, acorduri si autorizatii	0.740	0.161	0.178	0.918	0.199
3.3	Proiectare si inginerie	5.000	1.087	1.200	6.200	1.348
3.4	Organizarea procedurilor de achizitii	5.400	1.174	1.296	6.696	1.456
3.5	Consultanta					
	3.5.1 Inainte de depunere	0.000	0.000	0.000	0.000	0.000
	3.5.2 In timpul implementari	0.000	0.000	0.000	0.000	0.000
3.6	Asistenta tehnica					
	3.6.1 Asistenta tehnica din partea proiectantului pe perioada de executie a lucrarilor	0.000	0.000	0.000	0.000	0.000
	3.6.2 Plata dirigintilor de santier	8.500	1.848	2.040	10.540	2.291
TOTAL CAPITOL 3		22.740	4.943	5.458	28.198	6.130
CAPITOLUL 4: Cheltuieli pentru investitia de baza						
4.1	Constructii si instalatii	584.350	127.033	140.244	724.594	157.520
4.2	Montaj utilaje tehnologice	0.000	0.000	0.000	0.000	0.000
4.3	Utilaje, echipamente tehnologice si functionale cu montaj	0.000	0.000	0.000	0.000	0.000
4.4	Utilaje fara montaj si echipamente de transport	0.000	0.000	0.000	0.000	0.000
4.5	Dotari	0.000	0.000	0.000	0.000	0.000
4.6	Active necorporale	0.000	0.000	0.000	0.000	0.000
TOTAL CAPITOL 4		584.350	127.033	140.244	724.594	157.520
CAPITOLUL 5: Alte cheltuieli						
5.1	Organizare de santier					
	5.1.1 Lucrari de constructii	0.000	0.000	0.000	0.000	0.000
	5.1.2 Cheltuieli conexe organizarii santierului	0.000	0.000	0.000	0.000	0.000
5.2	Comisioane, cote, taxe, costul creditului	3.506	0.762	0.841	4.348	0.945
5.3	Cheltuieli diverse si neprevazute	0.000	0.000	0.000	0.000	0.000
TOTAL CAPITOL 5		3.506	0.762	0.841	4.348	0.945
CAPITOLUL 6: Cheltuieli pentru probe tehnologice si teste si predare la beneficiar						
6.1	Pregatirea personalului de exploatare	0.000	0.000	0.000	0.000	0.000
6.2	Probe tehnologice si teste	0.000	0.000	0.000	0.000	0.000
TOTAL CAPITOL 6		0.000	0.000	0.000	0.000	0.000
TOTAL GENERAL		610.596	132.738	146.543	757.139	164.595
Din care C+M		584.350	127.033	140.244	724.594	157.520



Andrid , la 25.07. 2019

Semneaza : Presedinte de sedinta
Marta Vjorel Vasile

INTOCMIT,
S.C. LA CONSULT&DEVELOPMENT S.R.L.



Contrasemneaza
Secretarul comunei Andrid
Rendes Gheorghe

INDICATORI TEHNICO - ECONOMICI

"Modernizare strazile Deal , Pirului si Belsugului in Andrid, Foglar si Cartierul Romilor in Dindesti in comuna Andrid Judetul Satu Mare"

I. Indicatori economici (inclusiv T.V.A.) conform devizului general

Valoarea totală **610.596 RON** (exclusiv TVA)

din care C + M **584.350 RON** (exclusiv TVA)

II. Indicatori tehnici**1. SISTEM RUTIER :**

SISTEMUL RUTIER TIP :

PROIECTAT:

-4 CM STRAT DE UZURA BA 16

-6 CM STRAT DE BAD22.4

-12 CM STRAT DE BAZA DIN PIATRA SPARTA AMESTEC OPTIMAL

-35 CM STRAT DE BALAST

SE VA EXECUTA BLOCAJ DIN PIATRA BRUTA IN GROSIME DE 27 DE CM PENTRU STRAZILE 2 SI 5.

SISTEMUL RUTIER TIP :

ACOSTAMENTE

PROIECTAT

-22 CM STRAT DE BAZA DIN PIATRA SPARTA

-35 CM STRAT DE BALAST

2. TRASEUL ÎN PLAN :

TRASEUL ÎN PLAN AL DRUMULUI CE URMEAZĂ A FI MODERNIZAT URMĂREȘTE TRASEUL EXISTENT, ATÂT ÎN CE PRIVEȘTE ELEMENTELE GEOMETRICE ÎN PLAN, ALINIAMENTE 95% ȘI CURBE 5%, CÂT ȘI ÎN CE PRIVEȘTE LĂȚIMILE ȘI LUNGIMILE ACESTORA. RAZELE ÎN PLAN VARIAZĂ ÎNTRE $R = 80$ M ȘI $R = 1000$ M, ASIGURÂND O VITEZĂ DE PROIECTARE $V = 50$ KM/ORĂ.

3. PROFILUL TRASVERSAL TIP :

PROFILUL TRANSVERSALE TIP PREZINTĂ URMĂTOARELE ELEMENTE GEOMETRICE:

- VITEZA DE PROIECTARE : 20 KM/ORĂ

PROFIL TIP : 4.0 M , 2.75 PARTE CAROSABILA SI CU ACOSTAMENTE CU LATIMEA DE 0.375 , 0.5 M.

NR.	STRADA	LUNGIME [ML]	TIP SISTEM	LATIME CAROSABIL [M]	ACOSTAMENTE [M]
1	DEAL	170	1	2.75	2x0.50
2	PIRULUI	165	2	4.00	0.50
3	BEISUGULUI	115	3	2.75	2x0.50
4	FOLGAR	210	4	2.75	2x0.50
5	CARTIERUL ROMILOR	245	5	2.75	0.50

4. SCURGEREA APELOR :

LUCRĂRILE DE AMENAJARE A DRUMURILOR AU ÎN VEDERE ȘI O REZOLVARE PRIVIND SCURGEREA ȘI EVACUAREA APELOR PLUVIALE CU DESCĂRCAREA LOR ÎN ZONE DE PRESTONARE LIPSITE DE INTERES SAU SPRE RECEPTORII PLUVIALI DIN ZONĂ. MODERNIZAREA SAU REALIZAREA SISTEMULUI DE COLECTARE A APELOR PLUVIALE SE VA REALIZA PRIN SANTURI SI RIGOLE CONFORM PROFILELOR TIP.

NR.	STRADA	LUNGIME [ML]	TIP SISTE M	SCURGEREA APELOR	KM	LUNGIM E [ML]
-----	--------	-----------------	-------------------	---------------------	----	---------------------

1	DEAL	170	1	RIGOLA CAROSABIL A	0+005	6,6
2	PIRULUI	165	2	RIGOLA CAROSABIL A	0+003	6,6
2	PIRULUI	165	2	SCAFA	0+000~0+165 PARTEA DREAPTA	165
3	BELSUGULUI	115	3	SANT DE PAMANT	0+000~0+115 PARTEA DREAPTA	115
3	BELSUGULUI	115	3	SANT DE PAMANT	0+000~0+115 PARTEA STANGA	105
4	FOLGAR	210	4	SANT DE PAMANT	0+000~0+210 PARTEA STANGA	210
5	CARTIERUL ROMILOR	245	5	SCAFA	0 000~0 245 PARTEA DREAPTA	245


5. SEMNALIZARE VERTICALĂ ȘI ORIZONTALĂ

PENTRU SIGURANȚA CIRCULAȚIEI RUTIERE ȘI PIETONALE, PE ÎNTREGA REȚEA DE DRUMURI DIN PREZENTUL PROIECT, SUNT NECESARE A SE REALIZA LUCRĂRI DE SEMNALIZARE VERTICALĂ (INDICATOARE DE CIRCULAȚIE) ȘI ORIZONTALĂ (MARCAJE LONGITUDINALE) ÎN SCOPUL PREVENIRII POSIBILELOR ACCIDENTE DE CIRCULAȚIE. DE MENȚIONAT CĂ NU SUNT NECESARE LUCRĂRI DE SEMAFORIZARE A INTERSECȚIILOR.

INDICATOARELE DE CIRCULAȚIE SE VOR AMPLASA ÎN EXTERIORUL ȘANȚURILOR. SE VOR AMPLASA 2 INDICATOARE STOP LA KM 0+000 LA STRADA CARTIERUL ROMILOR SI DEAL

MARCAJELE LONGITUDINALE NECESARE A SE EXECUTA CONSTAU ÎN REALIZAREA DE MARCARE A LIMITEI DINTRE CAROSABIL SI ACOSTAMENT.

Andrid , la 25.07. 2019



Semneaza : Presedinte de sedinta
Marta Viorel Vasile

.....
Marta Viorel Vasile

Contrasemneaza
Secretarul comunei Andrid
Rendes Gheorghe

.....
Rendes Gheorghe